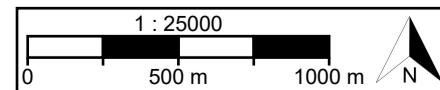
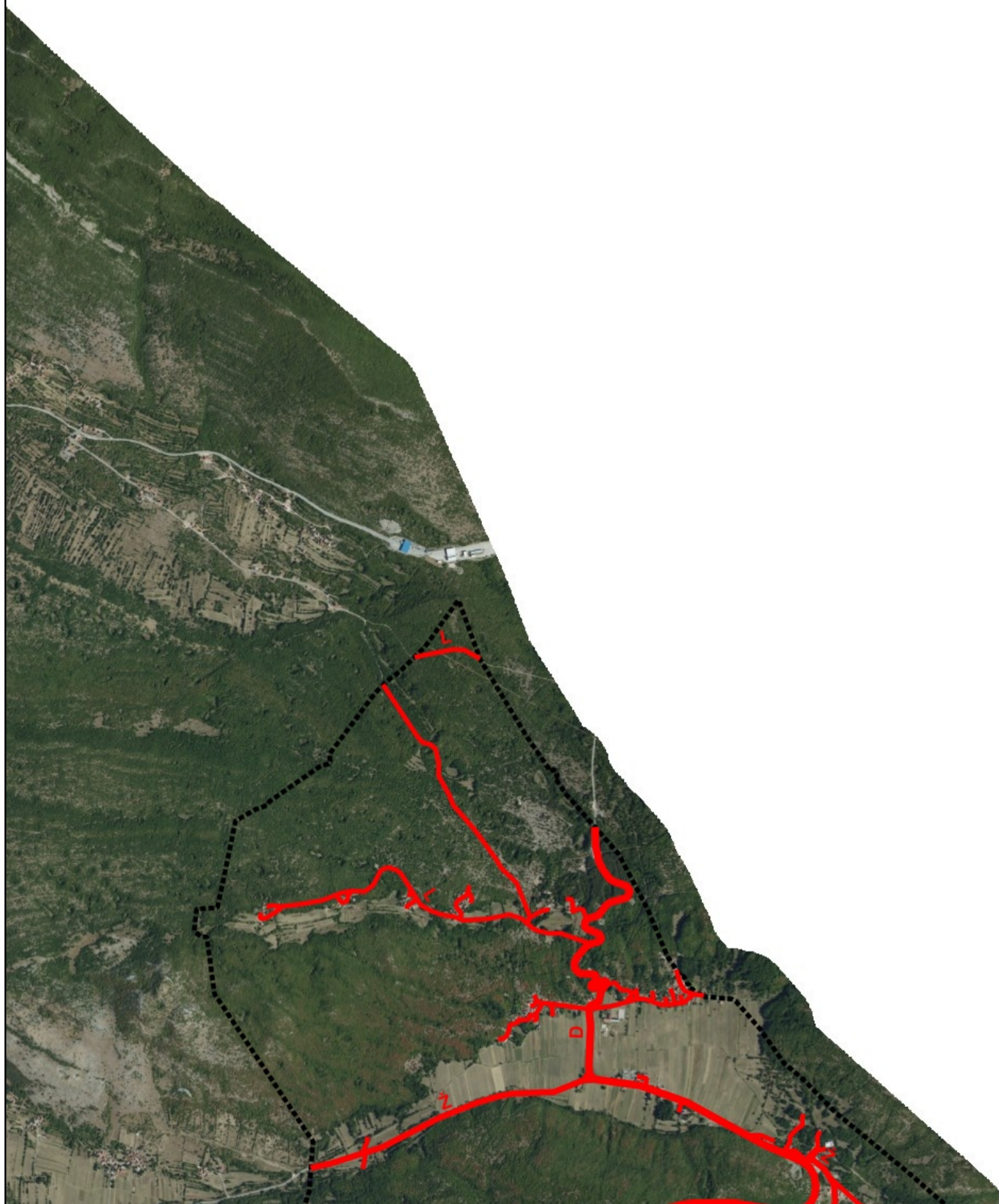
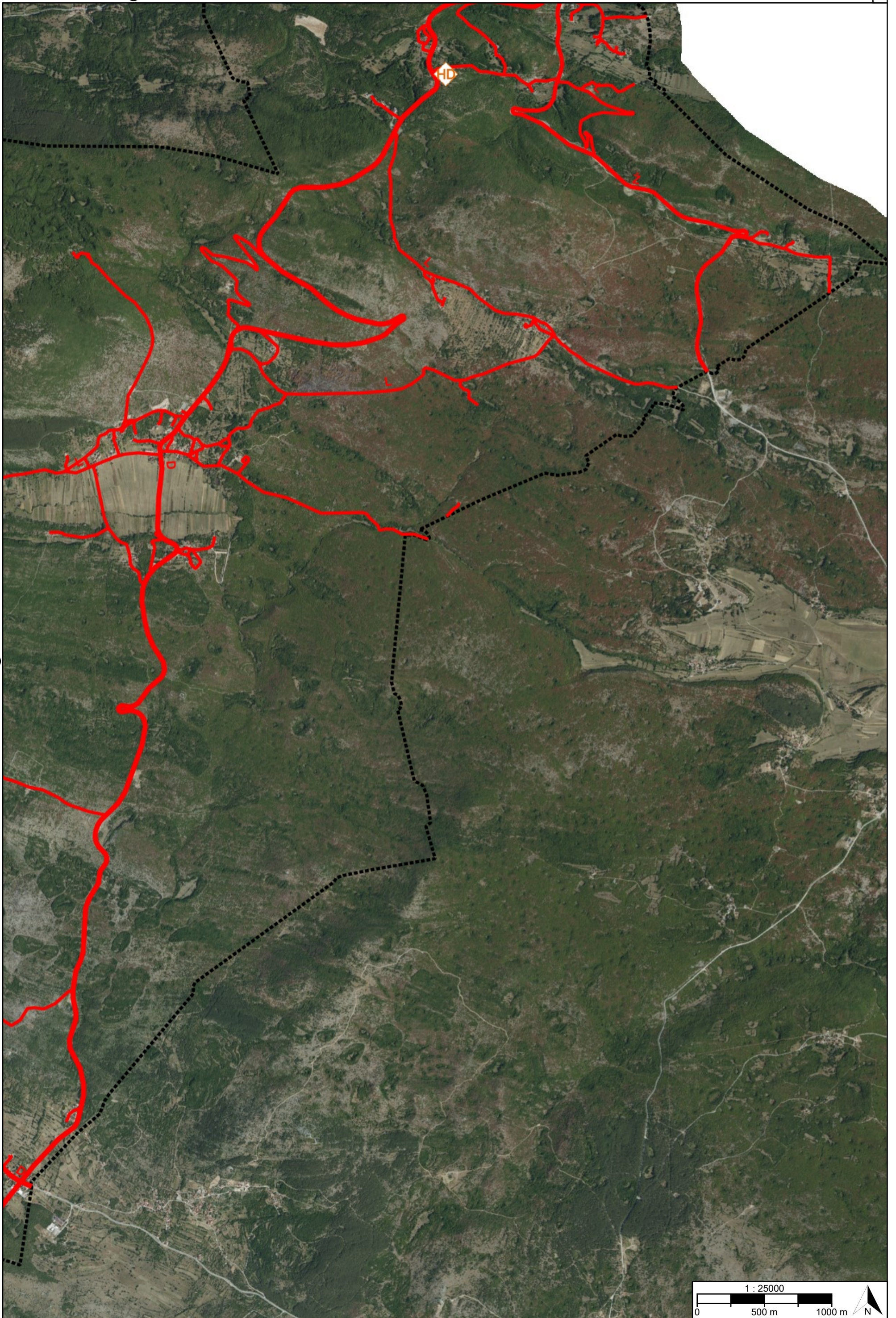




2







②


# TUMAČ PLANSKOG ZNAKOVLJA


## [OB-1-1] Obuhvat prostornog plana





[OB-1-1-3001] Obuhvat prostornog plana

## [IS-1-1] Cestovni promet

 [IS-1-1-1003] (D) Cesta državnog značaja

 [IS-1-1-1004] (D) Cesta državnog značaja - planirano

 [IS-1-1-2005] (Ž) Cesta područnog (regionalnog) značaja

 [IS-1-1-3007] (L) Cesta lokalnog značaja

## [IS-1-2] Željeznički promet

## [IS-1-3] Pomorski promet

## [IS-1-4] Promet unutarnjim vodama

## [IS-1-5] Zračni promet



[IS-1-5-2006] (HD) Helidrom područnog (regionalnog) značaja - planirano

Naziv prostornog plana:

## Prostorni plan uređenja Općine Cista Provo

Naziv kartografskog prikaza prostornog plana:

2.1. Prometni sustav

Mjerilo prikaza:

1:25000

Vrsta postupka:

Postupak transformacije prostornog plana

Faza transformacije plana:

Prijedlog transformiranog prostornog plana

Oznaka revizije plana:

Odluka o transformaciji prostornog plana:

Odluka o transformaciji Prostornog plana uređenja Općine Cista Provo (Službeni glasnik Općine Cista Provo broj 2/2024)

Objava plana:

Objava plana provodi se od 27.04.2026. do zaključno s danom 11.05.2026.

Nositelj izrade prostornog plana:

Splitsko-dalmatinska županija, Općina Cista Provo  
Jedinstveni upravni odjel

Odgovorna osoba nositelja izrade:

PROČELNICA  
Marija Bilić mag.iur.

Tijelo koje donosi prostorni plan:

Splitsko-dalmatinska županija, Općina Cista Provo  
Općinsko vijeće

Predsjednik tijela koje donosi prostorni plan:

PREDSJEDNIK OPĆINSKOG VIJEĆA  
Mate Budić

Stručni izrađivač prostornog plana:

ARCHING-STUDIO d.o.o.  
Split, Držićeva 25  
OIB: 63051518045

Odgovorna osoba stručnog izrađivača:

DIREKTOR  
Srđan Šegvić dipl.ing.arh.

Odgovorni voditelj izrade:

Srđan Šegvić dipl.ing.arh.

Stručni tim:

Goran Milun, ing.arh.  
Bruno Šegvić mag.ing.arch.  
Ana Šegvić dipl.oec.  
Petar Bakašun, mag.ing.arch.

Toni Jakaša, dipl.ing.el.  
Dora Dolečki Glasinović, dipl.ing.arh.  
Mate Mandušić, geod.teh.  
Iva Sinozić, mag.geo

Naziv prostornog plana:

## Prostorni plan uređenja Općine Cista Provo

Naziv kartografskog prikaza prostornog plana:

2.1. Prometni sustav

Mjerilo prikaza:

1:25000

Vrsta postupka:

Postupak transformacije prostornog plana

Faza transformacije plana:

Prijedlog transformiranog prostornog plana

Oznaka revizije plana:

### Prostor za digitalni potpis

Odgovorna osoba nositelja izrade:

PROČELNICA  
Marija Bilić mag.iur.

Odgovorna osoba stručnog izrađivača:

DIREKTOR  
Srđan Šegvić dipl.ing.arh.

Odgovorni voditelj izrade:

Srđan Šegvić dipl.ing.arh.